

**MAPA ZASADNICZA  
SKALA 1:1000**

ARKUSZ MAPY ZASADNICZEJ

Ps  
531. 321. 081




Książenice

STARSZYSTWA RYBNIC  
Powiaty: Górnolęski, Dąbrowski, Łódzki  
Górnolęski, Kartograficznej

data 3.26.06

Wykon. dnia 3.03.06

**LEGENDA**

-  - BUDYNKI ISTNIEJĄCE
-  - BUDYNEK SZKOŁY OBJĘTY TERMOMODERNIZACJĄ
-  - GRANICA POSESJI

- 1 BUDYNEK SZKOŁY
- 2 SALA GIMNASTYCZNA
- 3 ŁĄCZNIK
- 4 ISTNIEJĄCY BUDYNEK MIESZKALNY
- 5 WJAZD NA POSESJĘ
- 6 TEREN SZKOŁY
- 7 GRANICA POSESJI (DZIAŁKI)
- 8 SZAMBO
- 9 ULICA KS. K. POJDY

**PROJEKT  
ZAGOSPODAROWANIA**

Do projektu termomodernizacji obiektu  
Szkoły Podstawowej im. Stanisława Ligonia  
w Książenicach, ul. Ks. J. Pojdy 100.

Skala 1:1000

**LOKALIZACJA:** Szkoła Podstawowa  
ul. Ks. J. Pojdy 100  
44-213 Książenice

**INWESTOR:** Urząd Miasta i Gminy  
ul. Parkowa 9  
44-230 Czerwionka-Leszczyny

**PROJEKTANT:** mgr inż. arch. **Henrietta WOŹNIKAK**  
mgr inż. arch. HENRIETTA WOŹNIKAK  
uprawnienia budowlane do projektowania  
i kierowania robotami budowlanymi  
bez ograniczeń w specjalności architektonicznej  
Nr ewid. 107/02

**OPRACOWAŁ:** inż. Paweł LEPIORZ

*Paweł Lepiorz*

**DATA:** Racibórz, marzec 2006