

Wykaz właścicieli i władających

z dnia 12.10.2007

Jednostka ewidencyjna: 241201_4, CZERWIONKA-LESZCZYNY (M)

Obręb: CZERWIONKA


Nazwisko i imię (Nazwa) właściciela lub władającego	Charakter władania	Udział	Adres zamieszkania (siedziba)
SKARB PAŃSTWA	właściciel	1/1	
GATNER KATARZYNA	użytkownik wieczysty	1/1	43-200 PSZCZYNA, BATALIONÓW CHŁOPSKICH 13

Ark.	Działka	Pow.	Położenie	KW	Jedn. rej.
1	1486/80	1.1554		93810	570 (G.486-1)
		N	1.1554		
Id dz: 241201_4.0001.AR_1.1486/80					
1	1487/80	0.0778		93810	570 (G.486-1)
		B	0.0778		
Id dz: 241201_4.0001.AR_1.1487/80					

Działek: 2 Pow. gruntów razem: 1.2332

Sporządził(a): Katarzyna Dańko

KIEROWNIK REFERATU
Katastru i Taksacji Nieruchomości


mgr inż. Maciej Kutrzeba

Wykaz właścicieli i władających

z dnia 09.08.2007

Jednostka ewidencyjna: 241201_4, CZERWIONKA-LESZCZYNY (M)

Obręb: CZERWIONKA

Nazwisko i imię (Nazwa) właściciela lub władającego	Charakter władania	Udział	Adres zamieszkania (siedziba)
BRZENCZEK ANNA (KAROLA,)	właściciel	1/1	CZERWIONKA-LESZCZYNY, FURGOŁA 79

Ark.	Działka	Pow.	Położenie	KW	Jedn. rej.
1	1494/107	0.1550		59	2 (G.3-1)
		RIVa	0.1550		

Id dz: 241201_4.0001.AR_1.1494/107

Działek: 1 Pow. gruntów razem: 0.1550

Nazwisko i imię (Nazwa) właściciela lub władającego	Charakter władania	Udział	Adres zamieszkania (siedziba)
SKARB PAŃSTWA	właściciel	1/1	
GMINA I MIASTO CZERWIONKA-LESZCZYNY	użytkownik wieczysty	1/1	44-230 CZERWIONKA-LESZCZYNY, PARKOWA 9

Ark.	Działka	Pow.	Położenie	KW	Jedn. rej.
1	1968/107	0.0677		25688	241 (G.230-1)
		N	0.0677		

Id dz: 241201_4.0001.AR_1.1968/107

Działek: 1 Pow. gruntów razem: 0.0677

Nazwisko i imię (Nazwa) właściciela lub władającego	Charakter władania	Udział	Adres zamieszkania (siedziba)
SKARB PAŃSTWA	właściciel	1/1	
KOMPANIA WĘGLOWA SPÓŁKA AKCYJNA Z SIEDZIBA W KATOWICACH	użytkownik wieczysty	1/1	40-039 KATOWICE, POWSTANCÓW 30

Ark.	Działka	Pow.	Położenie	KW	Jedn. rej.
1	1381/170	1.9020		116010	483 (G.5547-2)
		Bz	1.9020		

Id dz: 241201_4.0001.AR_1.1381/170


1	1492/171	0.9706		116010	483 (G.5547-2)
		Bz	0.9706		

Id dz: 241201_4.0001.AR_1.1492/171

Działek: 2 Pow. gruntów razem: 2.8726

KIEROWNIK REFERATU
Katastru i Taksacji Nieruchomości

Strona 1 z 2


mgr inż. Maciej Kutrzeba

Wykaz właścicieli i władających

z dnia 09.08.2007

Nazwisko i imię (Nazwa) właściciela lub władającego	Charakter władania	Udział	Adres zamieszkania (siedziba)
GMINA I MIASTO CZERWIONKA-LESZCZYNY	właściciel	1/1	44-230 CZERWIONKA-LESZCZYNY, PARKOWA 9

Ark.	Działka	Pow.	Położenie	KW	Jedn. rej.
1	2503/171	0.1861		121168	561 (G.115-34)
		Bz	0.1861		

Id dz: 241201_4.0001.AR_1.2503/171

Działek: 1 Pow. gruntów razem: 0.1861

Nazwisko i imię (Nazwa) właściciela lub władającego	Charakter władania	Udział	Adres zamieszkania (siedziba)
SKARB PAŃSTWA	właściciel	1/1	
GATNER KATARZYNA (JÓZEF, ANNA)	użytkownik wieczysty	1/1	43-200 PSZCZYNA, BATALIONÓW CHŁOPSKICH 13

Ark.	Działka	Pow.	Położenie	KW	Jedn. rej.
1	1488/80	0.7537		93810	570 (G.485-1)
		N	0.7537		

Id dz: 241201_4.0001.AR_1.1488/80

1	1491/171	1.3095		93810	570 (G.485-1)
		N	1.3095		

Id dz: 241201_4.0001.AR_1.1491/171

Działek: 2 Pow. gruntów razem: 2.0632

Nazwisko i imię (Nazwa) właściciela lub władającego	Charakter władania	Udział	Adres zamieszkania (siedziba)
GMINA I MIASTO CZERWIONKA-LESZCZYNY	właściciel	1/1	44-230 CZERWIONKA-LESZCZYNY, PARKOWA 9


Ark.	Działka	Pow.	Położenie	KW	Jedn. rej.
1	2504/171	2.5067		121788	577 (G.115-36)
		Bz	2.5067		

Id dz: 241201_4.0001.AR_1.2504/171

Działek: 1 Pow. gruntów razem: 2.5067

Dokument niniejszy jest wypisem
z opisowych danych ewidencji
gruntów i budynków
wydanym dla Strony
nie przeznaczonym do dokonania
wpisu w księdze wieczystej

KIEROWNIK REFERATU
Katastru i Taksacji Nieruchomości


mgr inż. Maciej Kutrzeba

