




4a-4a'

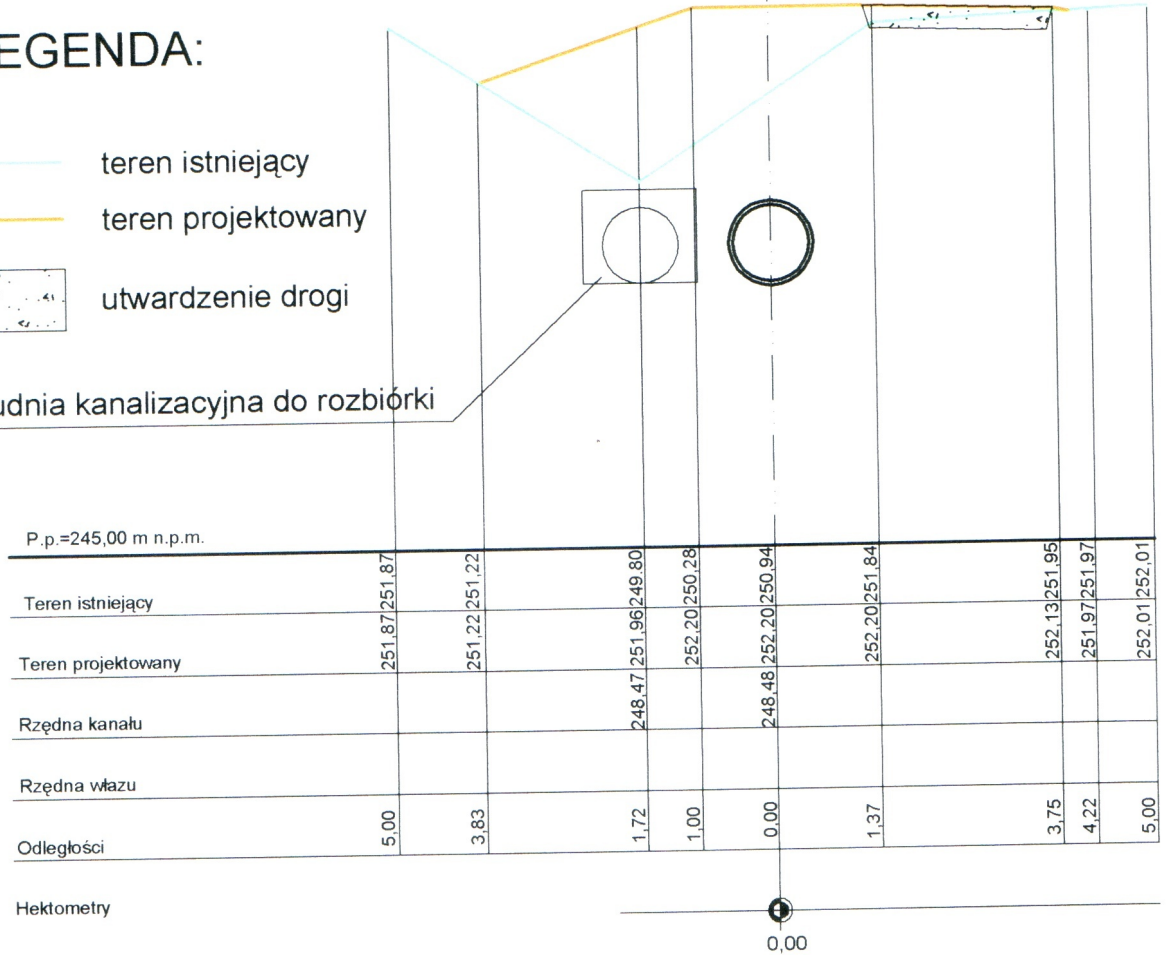
Km 0+127,87
Skala 1:100


oś projektowanego
kanału deszczowego

LEGENDA:

-  teren istniejący
-  teren projektowany
-  utwardzenie drogi

Istniejąca studnia kanalizacyjna do rozbiórki



 <p>FIRMA ABS-OCHRONA ŚRODOWISKA SPOLKA Z O.O. 40-169 Katowice, ul. Wierzbowa 14, tel./fax 2589015</p>	Inwestor: GMINA I MIASTO CZERWIONKA-LESZCZYNY, UL. PARKOWA 9 Adres obiektu: dzielnica Czerwionka wzdłuż zwałki płaskiego byłej kopalni Debienko Nazwa: "Renowacja rowu R w Czerwionce"	
	OPRACOWAŁ: mgr inż. Piotr LIPUTA	Nazwa rysunku: Przekrój 4a - 4a'
PROJEKTANT specjalności instalacyjno-izolacyjnej w zakresie instalacji sanitarnych inż. Andrzej PACZKOWSKI	SPRAWDZAJĄCY: inż. Leonard KUSZ	
Skala: 1:100	Nr rys.: CZR 04.06	Data opracowania: wrzesień 2007