




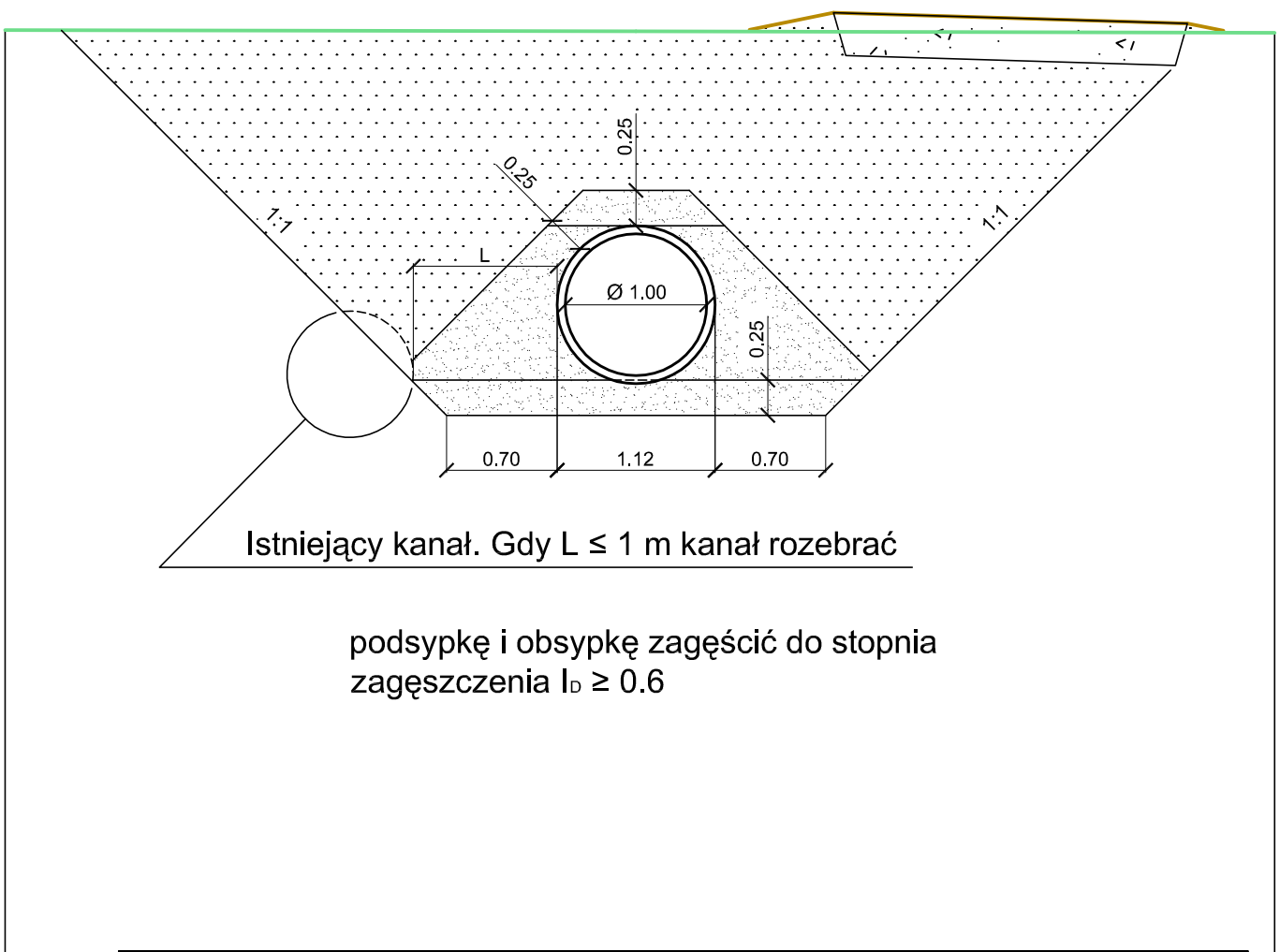



# H1-H1'

Skala 1:50

## LEGENDA:

-  teren istniejący
-  teren projektowany
-  utwardzenie drogi
-  podsypka, obsypka i zasyпка piaskowa
-  zasyпка z gruntu rodzimego



 FIRMA <b>ABS-OCHRONA ŚRODOWISKA</b> SPÓŁKA Z O.O. 40-169 Katowice, ul. Wierzbowa 14, tel./fax 2589015	Inwestor: GMINA I MIASTO CZERWIONKA-LESZCZYNY, UL. PARKOWA 9 Adres obiektu: działnica Czerwionka wzdłuż zwał płaskiego byłej kopalni Dębiesko	
	Nazwa: "Renowacja rowu R w Czerwionce"	
OPRACOWAŁ: mgr inż. Piotr LIPUTA	Nazwa rysunku: <b>Przekrój charakterystyczny dla wykopu skarpowego H1 - H1'</b>	
PROJEKTANT specjalności instalacyjno-inżynieryjnej w zakresie instalacji sanitarnych: inż. Andrzej PACZKOWSKI	Skala: 1:50	Nr rys.: <b>CZR 04.13</b>
SPRAWDZAJĄCY: inż. Leonard KUSZ	Data opracowania: wrzesień 2007	