








LEGENDA:

-  - skarpy projektowane w nasypie
-  - skarpy projektowanego rowu
-  - kanał projektowany
-  - ściany czołowe wlotów do kanału
-  - oś rowu obiegowego
-  - drzewa przeznaczone do likwidacji

 <p>FIRMA ABS – OCHRONA ŚRODOWISKA SPÓŁKA Z O.O. 40-169 Katowice, ul. Wierzbowa 14, tel./fax 2589015</p>	<p>Investor: GMINA I MIASTO CZERWONKA-ESZCZCZNY, UL. PARKOWA 9 Adres obiektu: działka Czerwonka wzdłuż zwiastu piaszczego byłej kopalni Lechawisko</p>
<p>OPRACOWAŁ: mgr inż. Piotr LIPUTA</p> <p>PROJEKTANT specjalności instalacyjno-żyzniowej w zakresie instalacji sanitarnych: inż. Andrzej PACZKOWSKI</p> <p>SPRAWDZAJĄCY: inż. Leonard KUSZ</p>	<p>Nazwa rysunku: Plan zagospodarowania terenu</p>
<p>Skala: 1:1000</p>	<p>Nr rys.: ZGT 01</p> <p>Data opracowania: wzrzesień 2007</p>

Nazwa: "Renowacja rowu R w Czerwonice"