



# 2-2'

Km 0+240,05

Skala 1:100

## LEGENDA:

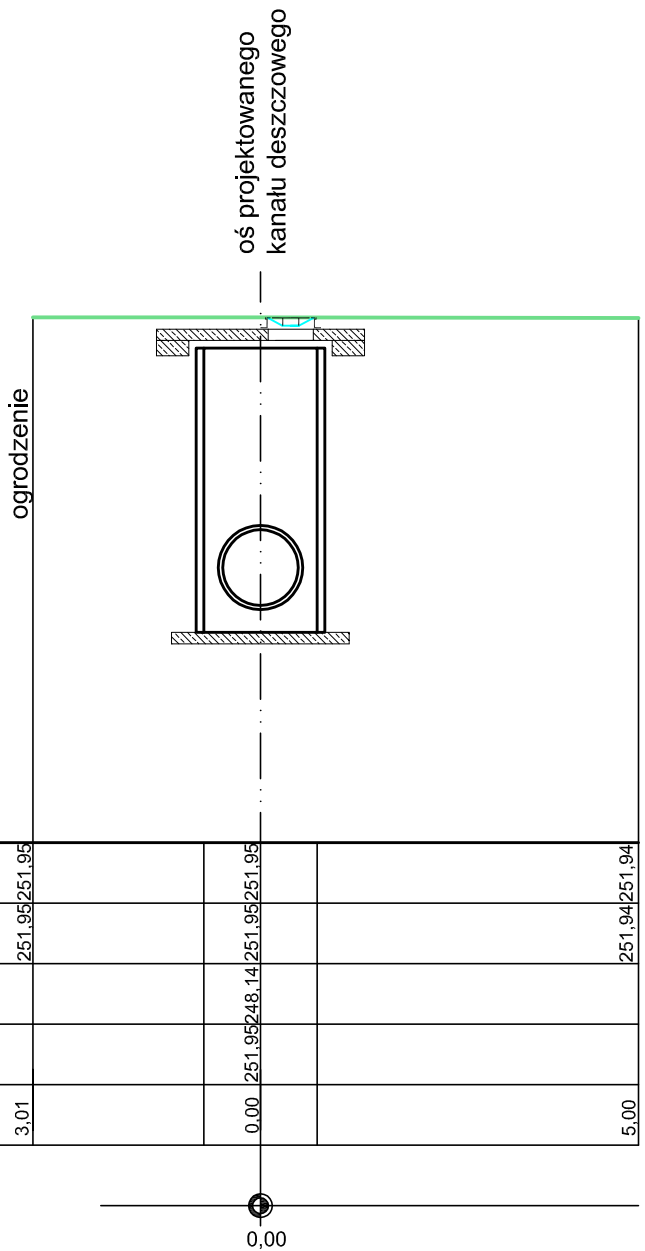
-  teren istniejący
-  teren projektowany


Skala 1:100

P.p.=245,00 m n.p.m.

Teren istniejący	251,95	251,95	251,95	251,94
Teren projektowany				
Rzędna kanału				
Rzędna wjazdu				
Odległości	3,01	0,00		5,00

Hektometry



 <p>FIRMA ABS—OCHRONA ŚRODOWISKA SPÓŁKA Z O.O. 40-169 Katowice, ul. Wierzbowa 14, tel./fax 2589015</p>	Inwestor: GMINA I MIASTO CZERWIONKA-LESZCZYNY, UL. PARKOWA 9 Adres obiektu: dzielnica Czerwionka wzdłuż zwalut płaskiego bylej kopalni Dębieńsko		
	Nazwa: "Renowacja rowu R w Czerwionce"		
OPRACOWAŁ: mgr inż. Piotr LIPUTA	Nazwa rysunku: <b>Przekrój 2 - 2'</b>		
PROJEKTANT specjalności instalacyjno-inżynierskiej w zakresie instalacji sanitarnych: inż. Andrzej PACZKOWSKI			
SPRAWDZAJĄCY: inż. Leonard KUSZ	Skala: 1:100	Nr rys.: <b>CZR 04.03</b>	Data opracowania: wrzesień 2007