


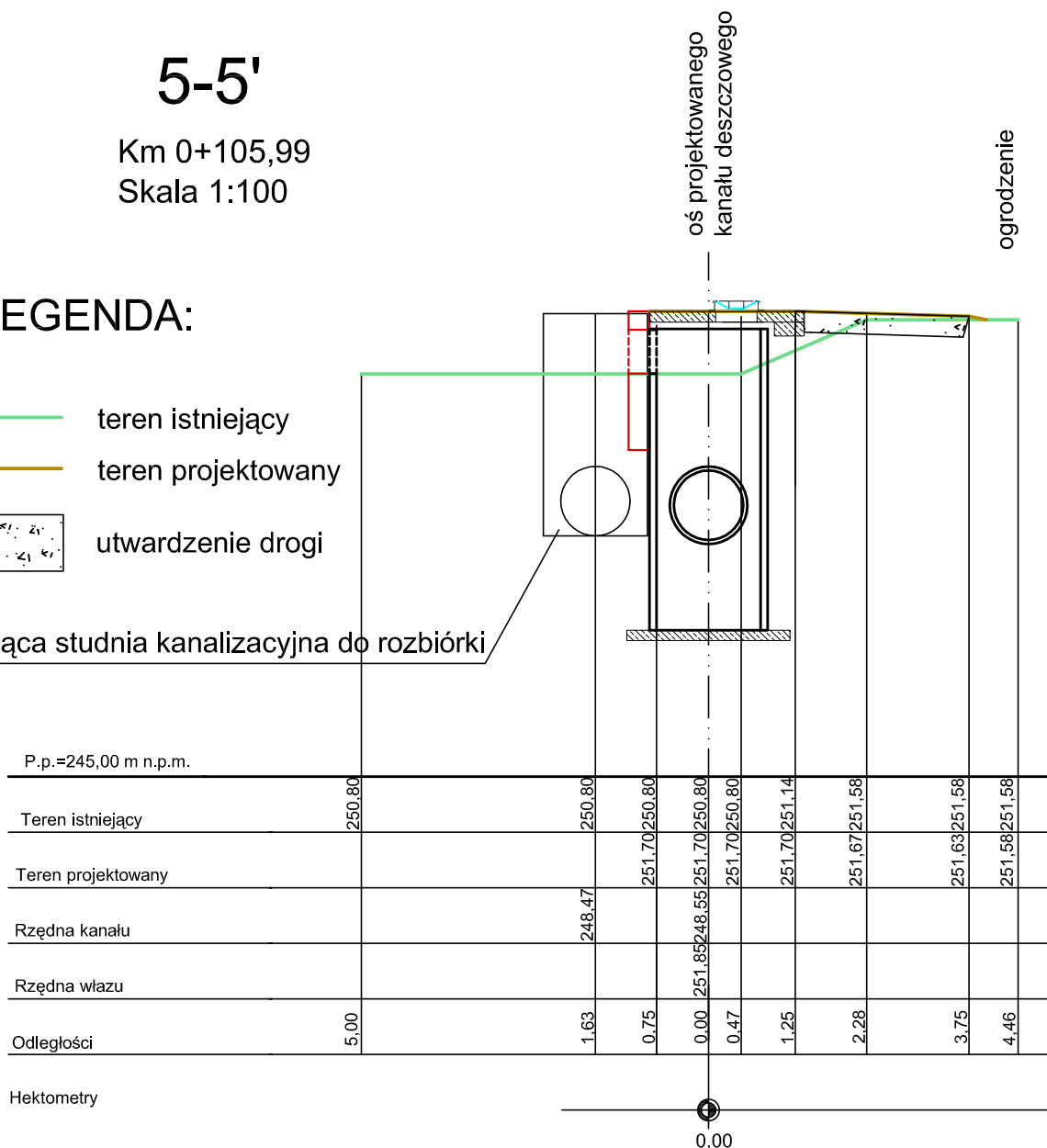
5-5'


Km 0+105,99
Skala 1:100

LEGENDA:

- teren istniejący
- teren projektowany
-  utwardzenie drogi

Istniejąca studnia kanalizacyjna do rozbiórki



 <p>FIRMA ABS—OCHRONA ŚRODOWISKA SPÓŁKA Z O.O. 40-169 Katowice, ul. Wierzbowa 14, tel./fax 2589015</p>	Inwestor: GMINA I MIASTO CZERWIONKA-LESZCZYNY, UL. PARKOWA 9 Adres obiektu: dzielnica Czerwionka wzdłuż zwaluz płaskiego byłej kopalni Dębieńsko		
	Nazwa: "Renowacja rowu R w Czerwionce"		
OPRACOWAŁ: mgr inż. Piotr LIPUTA	Nazwa rysunku: Przekrój 5 - 5'		
PROJEKTANT specjalności instalacyjno-inżynierskiej w zakresie instalacji sanitarnych: inż. Andrzej PACZKOWSKI	Skala: 1:100		
SPRAWDZAJĄCY: inż. Leonard KUSZ	Nr rys.: CZR 04.07	Data opracowania: wrzesień 2007	