


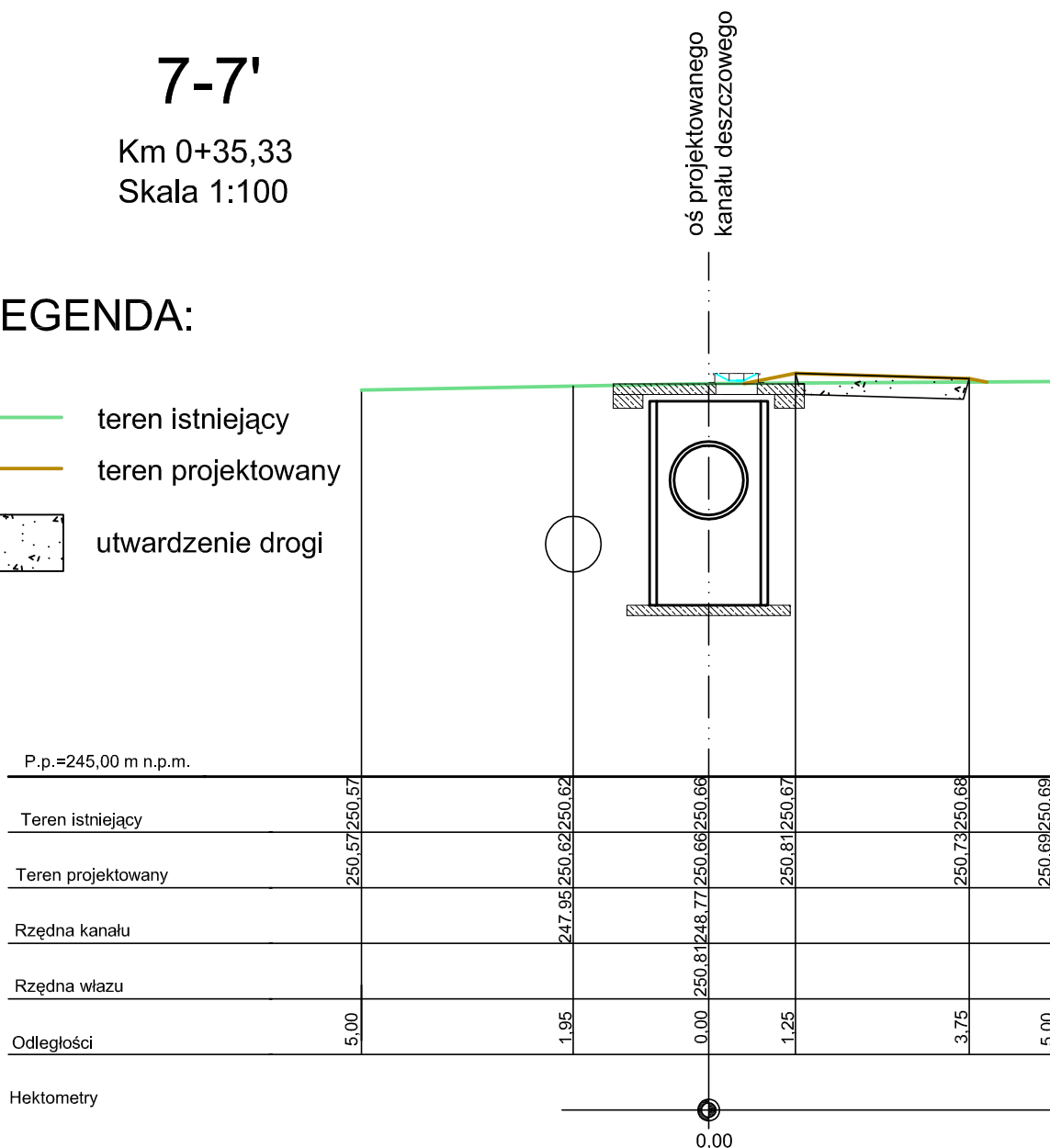
7-7'


Km 0+35,33

Skala 1:100

LEGENDA:

- teren istniejący
- teren projektowany
-  utwardzenie drogi



 <p>FIRMA ABS—OCHRONA ŚRODOWISKA SPÓŁKA Z O.O. 40-169 Katowice, ul. Wierzbowa 14, tel./fax 2589015</p>	Inwestor: GMINA I MIASTO CZERWIONKA-LESZCZYNY, UL. PARKOWA 9 Adres obiektu: dzielnica Czerwionka wzdłuż zwaluz płaskiego bytej kopalni Dębieńsko	
	Nazwa: "Renowacja rowu R w Czerwionce"	
OPRACOWAŁ: mgr inż. Piotr LIPUTA	Nazwa rysunku: Przekrój 7 - 7'	
PROJEKTANT specjalności instalacyjno-inżynierskiej w zakresie instalacji sanitarnych: inż. Andrzej PACZKOWSKI	Skala: 1:100	
SPRAWDZAJĄCY: inż. Leonard KUSZ	Nr rys.: CZR 04.09	Data opracowania: wrzesień 2007