


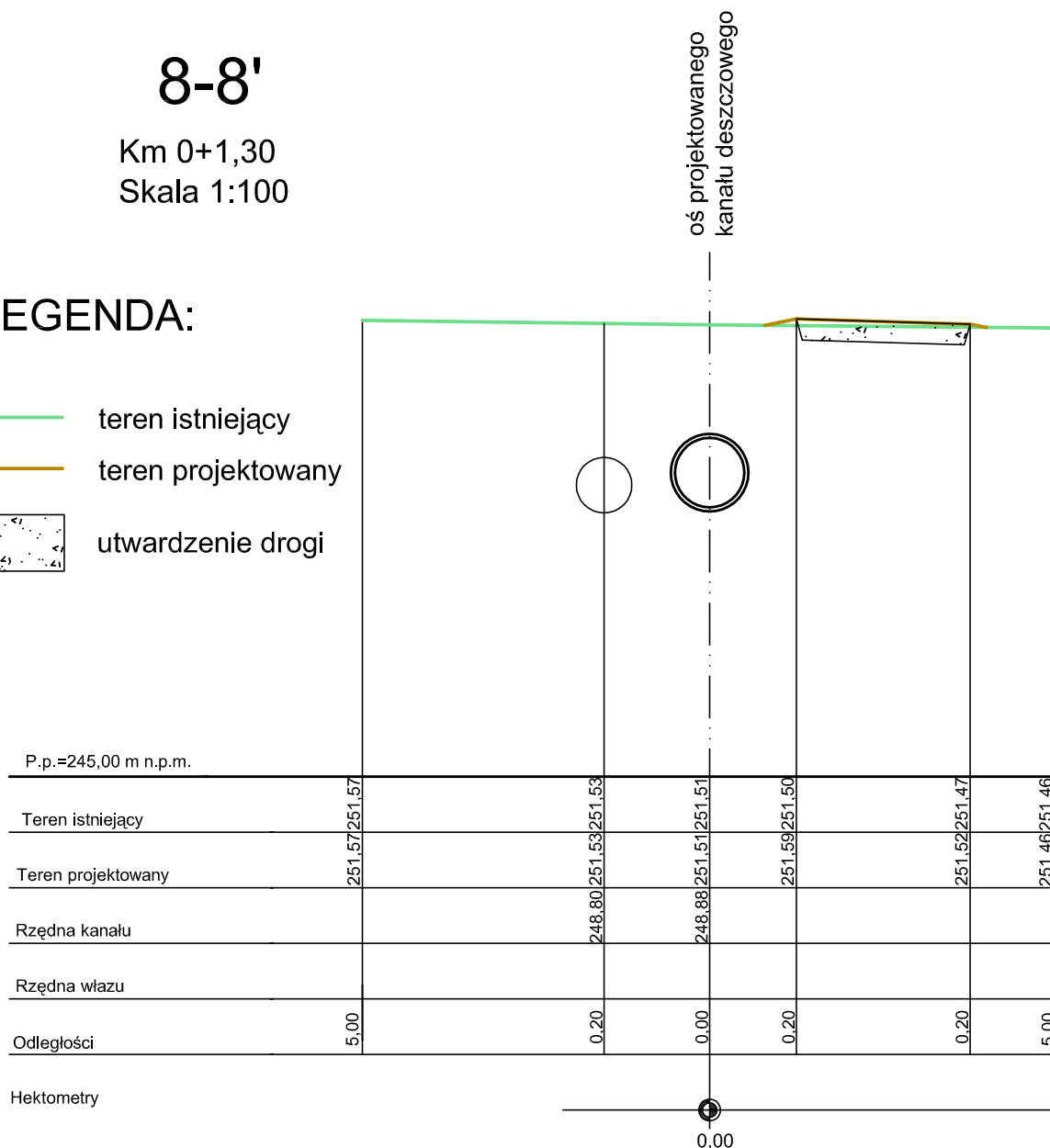



8-8'

Km 0+1,30
Skala 1:100

LEGENDA:

-  teren istniejący
-  teren projektowany
-  utwardzenie drogi



 <p>FIRMA ABS—OCHRONA ŚRODOWISKA SPÓŁKA Z O.O. 40-169 Katowice, ul. Wierzbowa 14, tel./fax 2589015</p>	Inwestor: GMINA I MIASTO CZERWIONKA-LESZCZYNY, UL. PARKOWA 9 Adres obiektu: dzielnica Czerwionka wzdłuż zwaluz płaskiego bylej kopalni Dębieńsko		
	Nazwa: "Renowacja rowu R w Czerwionce"		
OPRACOWAŁ: mgr inż. Piotr LIPUTA	Nazwa rysunku: Przekrój 8 - 8'		
PROJEKTANT specjalności instalacyjno-inżynierskiej w zakresie instalacji sanitarnych: inż. Andrzej PACZKOWSKI			
SPRAWDZAJĄCY: inż. Leonard KUSZ	Skala: 1:100	Nr rys.: CZR 04.10	Data opracowania: wrzesień 2007