



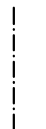



**LEGENDA:**

-  - skarpy projektowane w nasypie
-  - skarpy projektowanego rowu
-  - kanał projektowany
-  - ściany czołowe wlotów do kanału
-  - oś rowu obiegowego

 <b>FIRMA</b> <b>ABS – OCHRONA ŚRODOWISKA</b> SPÓŁKA Z O.O. 40-169 Katowice, ul. Wierzbowa 14, tel./fax 2589015		Inwestor: GMINA I MIASTO CZERWIONKA-ESZCZYZNY, UL. PARKOWA 9 Adres obiektu: działka Czerwonka wzdłuż zjazdu piaszczego byłej kopalni Lechawisko	
OPRACOWAŁ: mgr inż. Piotr LIPUTA		Nazwa rysunku: <b>Plan zagospodarowania terenu</b>	
PROJEKTANT specjalności instalacyjno-izyacyjnej w zakresie instalacji sanitarnych: inż. Andrzej PACZKOWSKI		Skala: 1:1000	
SPRAWDZAJĄCY: inż. Leonard KUSZ		Nr rys.: <b>CZR 01</b>	
		Data opracowania: wrzesień 2007	